




Lima

Experiencia gastronómica y nuevas sensaciones

Albergando los mejores museos pre-hispánicos de América del Sur, Lima concentra una variada riqueza de los antiguos peruanos, brindando lo mejor de las culturas pre-Inca e Inca en sus museos, con exposiciones de las emblemáticas esculturas del norte y las coloridas técnicas de pintura del sur del país.

CLIMA: Árido y semi-cálido
PALABRAS CLAVE: Arquitectura Colonial, Museos Destacados, Gastronomía exquisita, Facilidades para convecciones y eventos




Cusco

El centro del mundo andino

Hay 17 iglesias coloniales en todo el Cusco, todas ellas construidas sobre centros ceremoniales Inca. Esta es una muestra de la fusión religiosa presente en la ciudad.

UBICACIÓN: 1,131 km (702 millas) sudeste de Lima (1 hora en avión)
CLIMA: Semi-seco y frío
TEMPORADA DE LLUVIAS: De Noviembre a Marzo, época en que las montañas se cubren totalmente de verde.
PALABRAS CLAVE: Capital del Imperio Inca, Impresionante Arqueología, Fusión Cultural, Cocina Novoaandina, Misticismo



Valle Sagrado

Un paraíso por descubrir

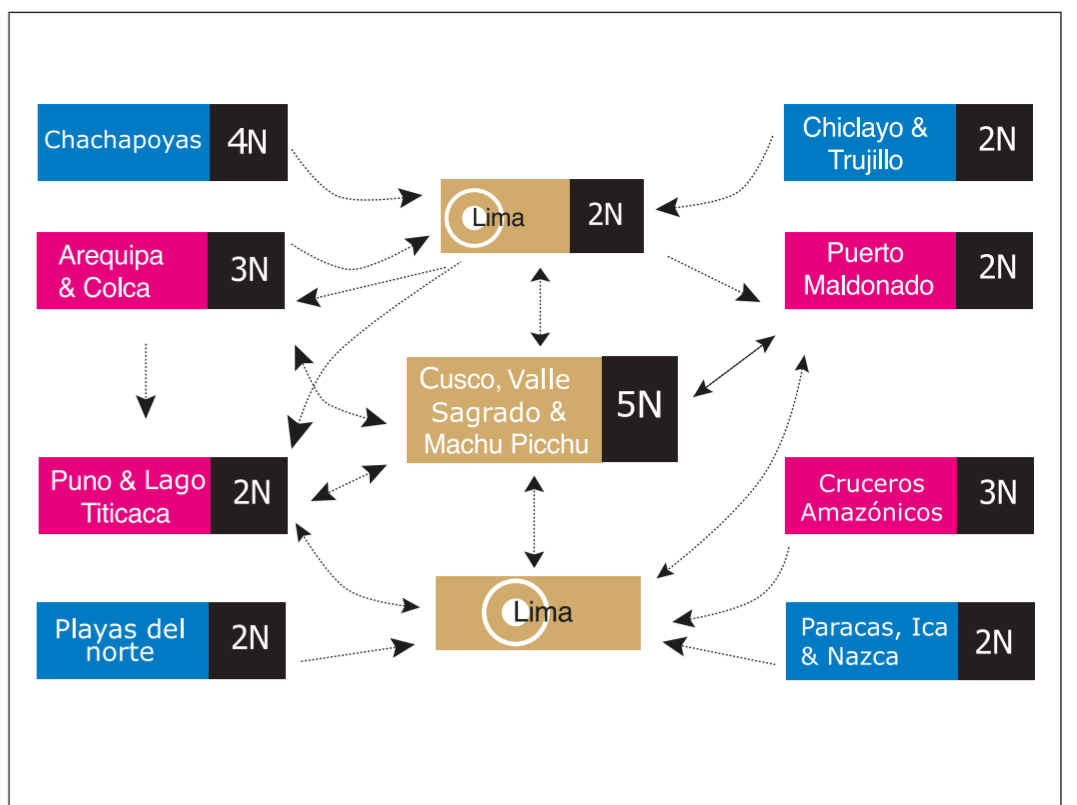
Descubre el lugar donde los Incas innovaron sus técnicas agrícolas y entregaron al mundo el tesoro de los Andes: más de tres mil variedades de papas.

UBICACIÓN: 78 km (48 millas) al noroeste de Cusco (1 hora en auto)
CLIMA: Seco. Días soleados y noches frías.
PALABRAS CLAVE: Pueblos pintorescos, auténticos mercados, deportes de aventura, espectaculares paisajes



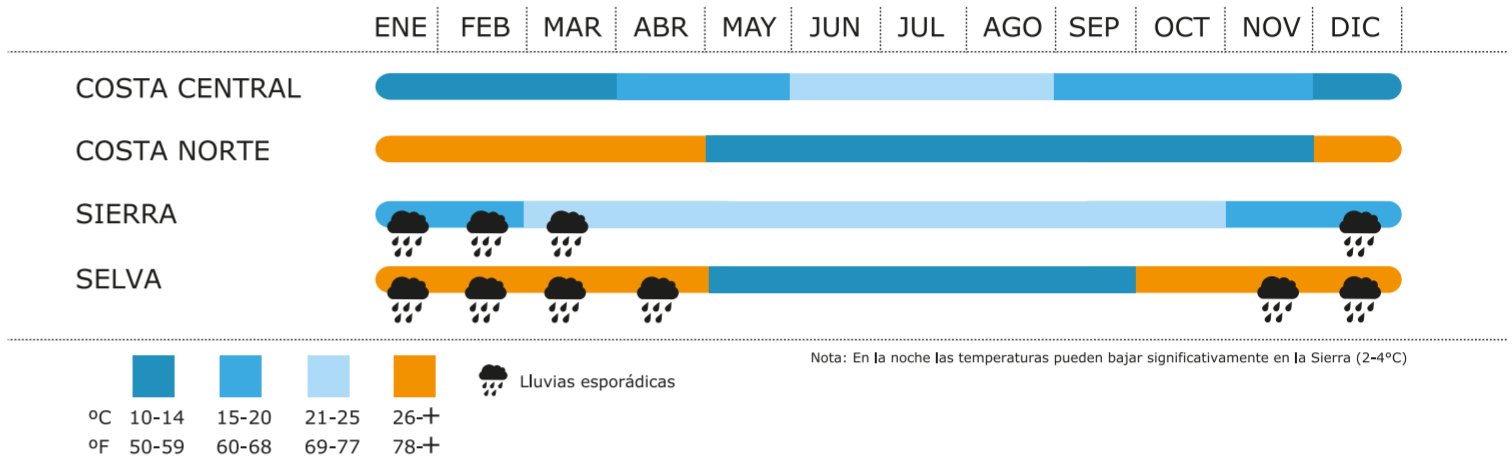
PLANIFICADOR DE VIAJES

Peru es un destino asombroso, un paraíso donde los viajeros se verán envueltos por el calor de su gente, los sabores exóticos de su comida, y sobre todo, los brillantes colores de sus paisajes. Y es que Perú ofrece experiencias inagotables, siendo uno de los países más interesantes y diversos de América del Sur. Es una tierra de misterio y descubrimiento constante, con innumerales sitios arqueológicos y los paisajes más variados e inolvidables. Conoce a la gente, experimente la aventura, viva las tradiciones, deleite su paladar, tenga un encuentro con el pasado, abraza la naturaleza, sienta el misterio... **Descubre la intensidad de Perú.**



- Inicio/Final
- Programa principal
- Principales destinos
- Pre & Post Tours

ESCALA DEL CLIMA



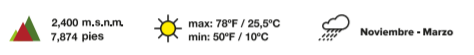
Nota: En la noche las temperaturas pueden bajar significativamente en la Sierra (2-4°C)



Machu Picchu

La realeza inca y su santuario Machu Picchu ha generado algo más que visitas, ha tocado el alma de todo viajero que la ha visitado. Como resultado de una conexión especial con las personas, fue reconocida en el 2007 como una de las Siete Nuevas Maravillas del Mundo.

UBICACIÓN: 112 km al noroeste de Cusco (4hrs en tren)
CLIMA: Días soleados y noches frías.
TEMPORADA DE LLUVIAS: De Noviembre a Marzo, época en que las montañas se cubren totalmente de verde.
PALABRAS CLAVE: Nueva Maravilla de mundo, Camino Inca, Centro de energía, ciudadela escondida



Arequipa & Cañón del Colca

Lugar de contrastes, lugar de records mundiales. Viva la experiencia de uno de los cañones más profundos del mundo y visite el hábitat natural de la vicuña, el camélido con la mejor y más fina fibra textil del mundo.

UBICACIÓN: 1000 km (621 millas) al sur de Lima (1hr 15min en avión)
CLIMA: semi-árido y templado
PALABRAS CLAVE: Volcán Misti, Cañón del Colca, Córdores, Templos y Conventos Coloniales, Momia Juanita, Alpaca & Vicuña.



Puno & Lago Titicaca

Cuna de culturas. Los habitantes de las islas de los Uros, una de las comunidades nativas más puras de América, aún viven en islas flotantes tal como lo hicieron sus ancestros miles de años atrás.

UBICACIÓN: 1324 km (822 millas) Sureste de Lima (1hr 40 min en avión)
CLIMA: Frío y semi-seco
PALABRAS CLAVE: Lago Titicaca, Islas flotantes, Cuna de la mitología inca, Coloridas tradiciones populares.



P. Maldonado, Manu & Iquitos

El Amazonas y sus enigmas

Si miras hacia abajo desde los andes podrás observar un hermoso paisaje creado por un basto mar verde que se extiende hasta el horizonte con una belleza incomparable.

UBICACIÓN DE TAMBOPATA: 1621 km al Sudeste de Lima (90 min con un parada en Cusco)
CLIMA: Húmedo y Cálido
PALABRAS CLAVE: Comunidades nativas milenarias; Río Amazonas, la reserva natural más grande del planeta, paraíso para observadores de aves, incomparable biodiversidad ecológica

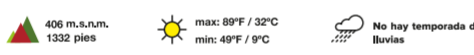


Nazca, Paracas e Ica

Tesoros y misterios

Las arenas del desierto de Nazca revelan tesoros de civilizaciones ancestrales. Cada una de estas figuras se extiende por más de 500 metros.

UBICACIÓN: 443 (275 millas) Al Sur de Lima (6 horas en bus)
CLIMA: Soleado
PALABRAS CLAVE: Líneas de Nazca, Islas Ballestas, Reserva Natural, Piscos y Vinos, herencia afro.

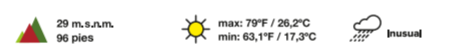


Chiclayo & Trujillo

Un Constante descubrimiento

Guerreros, sacerdotes, mujeres, niños y llamas fueron sacrificados para unirse al gran señor Moche en su viaje a la otra vida.

UBICACIÓN DE CHICLAYO: 770 km al norte de Lima (90min en avión)
CLIMA: Árido y templado
PALABRAS CLAVE: Señor de Sipán, Señora de Cao, Templos Moche, caballo de paso peruano, tradiciones y festivales




Playas del Norte

Un lugar de relajó

Fueron las playas del Norte del Perú la inspiración para Ernest Hemingway al escribir su novela ganadora del premio Nobel "El Viejo y el Mar".

UBICACIÓN: 1270km (789 millas)(90min en avión).
CLIMA Soleado y cálido durante el año
PALABRAS CLAVE: Deportes acuáticos, Pesca Submarina, deliciosa comida marina, relajantes playas.



Kuelap

La ciudad entre las nubes

La Fortaleza de Kuelap, construida por los Chachapoyas para defenderse de la expansión Inca y la invasión de los españoles, incluye 485 estructuras rodeadas por una pared de piedra aún más alta que la muralla China.

UBICACIÓN: 1409 (875 millas) al noreste de Lima
CLIMA: Templado a frío
PALABRAS CLAVE: Ciudad entre las nubes, Ancestral Fortaleza de piedra



Huaraz

Una nueva definición de aventura

El Parque Nacional Huascarán contiene lago, glaciales, ríos y montañas que ofrecen el escenario ideal para realizar las más variadas actividades de aventura.

UBICACIÓN: 440 km (273 millas) al norte de Lima (6hrs en bus)
CLIMA: Seco y moderado
PALABRAS CLAVE: nevado Huascarán, Andinismo y deportes de aventura, Reserva de Biosfera.



FESTIVIDADES

FESTIVAL DE MARINERA	DESTINO	FECHAS
VIRGEN DE LA CANDELARIA	Trujillo	Ene/Feb
CRUCES DE PORCÓN	Puno	Febrero
PASCUA (EASTER)	Cajamarca	Marzo/Abril
SHOW NACIONAL DEL CABALLO DE PASO PERUANO	Ayacucho	Marzo/Abril
VIRGEN DE CHAPI	Lima	Abril/Mayo
INTI RAYMI	Arequipa	Mayo
FESTIVAL DE SAN JUAN	Cusco	Junio
CRUCES DE CHALPÓN	Iquitos	Junio
SANTA ROSA	Chiclayo	Agosto
FESTIVAL DE PRIMAVERA	Lima	Agosto
SEÑOR DE LUREN	Trujillo	Sep/Oct
SEÑOR DE LOS MILAGROS	Ica	Octubre
DÍA DE TODOS LOS SANTOS	Lima	Octubre
INMACULADA CONCEPCIÓN	Cajamarca	Noviembre
VIRGEN DE LA PUERTA	Arequipa	Diciembre
	Trujillo	Diciembre

POBLACIÓN: 30 millones
ÁREA: 1,285,215 km²
GOBIERNO: República Democrática
LENGUAJE: El idioma oficial es el Español. Quechua el segundo idioma oficial, hablado ampliamente en el altiplano.
HORA LOCAL: GMT/UCT menos 5 horas
MONEDA: S/. Nuevo Sol

ÁREAS PROTEGIDAS

- Parques Nacionales**
 - Manu (Cusco-madre de Dios)
 - Huascarán (Huara)
 - Yanachaga Chemillén (Pasco)
 - Bahuaja Sonene (Madre de Dios-Puno)
- Reservas Nacionales**
 - Pampa Galeras (Ayacucho)
 - Paracas (Ica)
 - Lomas de Lachay (Lima)
 - Lago Titicaca (Puno)
 - Salinas y Aguada Blanca (Arequipa)
 - Pacaya-Samiria (Loreto)
 - Tambopata (Madre de Dios)
 - Tumbes (Tumbes)
- Santuarios Históricos**
 - Machu Picchu (Cusco)
 - Bosque de Pómac (Lambayeque)
- Santuarios Nacionales**
 - Manglares de Tumbes (Tumbes)
 - Lagunas de Mejía (Arequipa)
- Reservas Paisajísticas**
 - Nor Yauyos-Cochas (Lima)
- Reservas de vida silvestre**
 - Pantanos de Villa (Lima)



ECUADOR
COLOMBIA
PERU



PERU TRAVEL MAP

Una historia llena de buenas historias.

Metropolitan Touring Peru es una empresa orgullosamente regional, con oficinas y operación propia en Ecuador, Perú, y Colombia. Conocemos y amamos a nuestros países. Creamos viajes inspiradores por América del Sur para nuestros viajeros, creando de cada uno una historia.

Metropolitan Touring

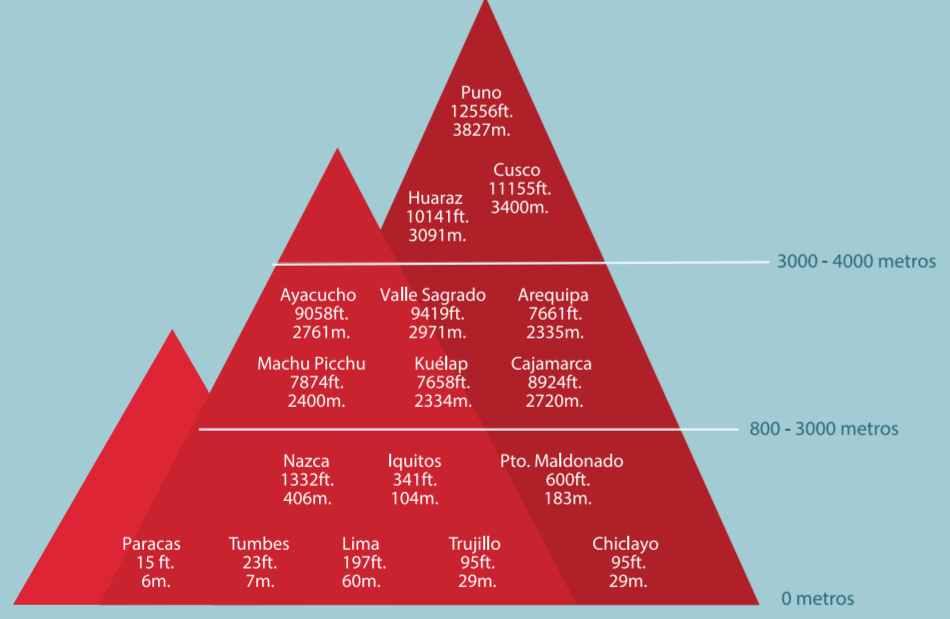



REGIONES GEOGRÁFICAS



Escala Gráfica

(1km = 1,6 millas)



- | | | |
|----------------------|-------------------------|------------------------|
| Sitios Arqueológicos | Ciclismo de Montaña | Ríos |
| Culturas Vivas | Salud y Misticismo | Carreteras Principales |
| Naturaleza | Principales Aeropuertos | Carreteras Secundarias |
| Montañismo | Puertos | Áreas Protegidas |
| Rafting | Vías de Tren | Ciudades Turísticas |
| Caminatas | | Capital |
| | | Ciudades |